

Obec Ždaňa
Jarmočná 118/4, 044 11 Ždaňa
stavebný úrad

Číslo: 65/2015-Žd

Vo Valalikoch, 05.03.2015

VEREJNÁ VYHLÁŠKA
STAVEBNÉ POVOLENIE

Obec Ždaňa, príslušná na konanie podľa zákona č. 369/1990 Zb. o obecnom zriadení a o zmene a doplnení niektorých zákonov v znení neskorších právnych predpisov a § 117 ods.1 zákona č. 50/1976 Zb. o územnom plánovaní a stavebnom poriadku v znení neskorších predpisov (ďalej len „stavebný zákon“), podľa § 66 stavebného zákona, v súlade s § 10 vyhlášky MŽP SR č. 453/2000 Z. z., ktorou sa vykonávajú niektoré ustanovenia stavebného zákona, v súlade s vyhláškou MŽP SR č. 532/2002 Z. z., ktorou sa ustanovujú podrobnosti o všeobecných technických požiadavkách na výstavbu a o všeobecných technických požiadavkách na stavby užívané osobami s obmedzenou schopnosťou pohybu a orientácie a v súlade s ust. zákona č. 71/1967 Zb. o správnom konaní v znení neskorších predpisov (ďalej len „správny poriadok“),

povoľuje

v stavebnom konaní

stavbu: „Ždaňa – zriadenie TS5, VN a NN, PS01 – Trafostanica, SO01 – Silnoprúdové elektrické rozvody-nové“

druh stavby: líniová stavba

na pozemku: KN-C parc. č. 1253 (KN-E parc. č. 253/2)

katastrálne územie: Ždaňa

stavebníkovi: Východoslovenská distribučná, a.s., so sídlom Mlynská 31, 042 91 Košice, v zastúpení spoločnosťou Enerpro s.r.o, so sídlom Miškovecká 6, 040 11 Košice.

Na predmetnú stavbu bolo obcou Ždaňa vydané Rozhodnutie o umiestnení stavby č. 620/2014-Žd zo dňa 24.11.2014, ktoré nadobudlo právoplatnosť dňa 30.12.2014.

V rámci tejto stavby sa postaví nová jednotípková trafostanica s transformátorom o výkone 160 kVA. Trafostanica je betónová. Nová VN prípojka pre trafostanicu bude realizovaná VN vedením – káblom ACES 3x70 o dĺžke 23 m. Odbočí z jestvujúceho VN vedenia č. 325 z jestvujúceho mrežového stožiaru č. 10 pri poľnej ceste. Z navrhovanej trafostanice sa prevedú dva vývody zlanenými vodičmi 1-NFA2X na betónových stĺpoch. Pre uzemnenie trafostanice sa použije zemniaci pásik FeZn 30x4 mm.

Stavba bude pozostávať z uvedených prevádzkových súborov a stavebných objektov:

PS – 01 Trafostanica

- úsek 01 – Trafostanica jednotípková

SO – 01 Silnoprúdové elektrické rozvody - nové

- úsek 01 – VN vedenie

Celkové náklady stavby (PS-01, SO-01): 25 000,- €

Údaje o nových ochranných pásmach: podľa zákona č. 251/2012 Z.z sú stanovené ochranné pásma:

- pre závesné káblové VN vedenie je ochranné pásmo 1 m na obe strany,

- pre stožiarové transformovne z vysokého napätia na nízke napätie, je vymedzené vzdialenosťou 10 m od konštrukcie transformovne.

Pre uskutočnenie stavby sa určujú tieto podmienky:

1. Stavba bude uskutočnená podľa dokumentácie overenej v stavebnom konaní, ktorá je súčasťou tohto rozhodnutia. Prípadné zmeny nemôžu byť zrealizované bez predchádzajúceho povolenia stavebného úradu.
2. Jednotlivé stavebné objekty budú osadené podľa zakreslenia v situácii osadenia, ktorá je súčasťou overenej projektovej dokumentácie.
3. Prístup a príjazd k stavebnému pozemku je z miestnej komunikácie - parc. č. 253/5 (ul. Široká), katastrálne územie Ždaňa.
4. Stavenisko označiť a zabezpečiť proti vstupu nepovolaných osôb.
5. Výkopy, kde hrozí nebezpečenstvo pádu osôb ohradiť, prípadne viditeľne označiť.
6. Pred zahájením výkopových prác požiadať o presné vytýčenie všetkých jestvujúcich podzemných vedení, v mieste ich predpokladanej existencie prevádzkať opatrný ručný výkop. Pri súbahu a križovaní inžinierskych sietí ukladať káble v zmysle príslušných STN.
7. Dodržať všetky požiadavky vyplývajúce z vyjadrení správcovských organizácií jednotlivých verejných inžinierskych sietí.
8. Pred realizáciou nosných konštrukcií je nutné osobou odborne spôsobilou zistiť skutočné základové pomery!
9. Skutočnú únosnosť zeminy porovnať s hodnotou únosnosti použitou pri statickom výpočte. V prípade potreby určiť nové rozmery a hĺbku založenia nosných konštrukcií osobou odborne spôsobilou v oblasti statiky stavieb.
10. Pri každej zmene stavby musí byť odborne spôsobilou osobou posúdený vplyv zmeny na statiku stavby.
11. Stavebník je povinný oznámiť v spolupráci s dodávateľom, prevádzkovateľom elektrických vedení a príslušným dispečingom v zmysle zákona miestne obvyklým spôsobom a zverejnením na svojom webovom sídle odberateľom elektrickej energie začiatok plánovaného obmedzenia alebo prerušenia distribúcie elektriny a dobu trvania obmedzenia, alebo prerušenia, a to najmenej 15 dní pred plánovaným začatím.
12. Stavebnomontážne práce bude dodávateľ stavby vykonávať podľa technologických postupov VSD, a.s., v súlade s bezpečnostnými a prevádzkovými predpismi a normami STN.
13. Dodržať podmienky vyjadrenia Okresného úradu Košice-okolie, odboru starostlivosti o životné prostredie, č. OU-KS-OSZP 2014/012405 zo dňa 30.10.2014:
 - Do doby použitia, resp. odvozu do zariadenia na to určeného (skládku, zberňa), bude stavebný odpad umiestnený na stavenisku stavebníka.
 - Zakazuje sa ponechať odpad na inom mieste, ako na mieste na to určenom, zhodnotiť, alebo zneškodniť odpad inak, ako v súlade s týmto zákonom. Stavebnú suť a použité stĺpy uložiť na legálnu skládku, nie na miesto určené obcou.
 - Držiteľ odpadu je povinný odovzdať odpad len osobe oprávnenej nakladať s odpadmi podľa zákona o odpadoch a dodržiavať ustanovenia § 40c zákona o odpadoch.
 - Terénne úpravy pozemku stavebníka s použitím stavebného odpadu – výkopovej zeminy, vykonať len v súlade so stavebným zákonom.
 - Pri kolaudačnom konaní predložiť doklad o spôsobe nakladania s druhmi odpadov vzniknutými v rámci realizácie danej stavby – predložením faktúr za zneškodnenie resp. zhodnotenie odpadov povofujúcemu orgánu.
14. Pri vykonávaní stavebných prác zabezpečiť dodržiavanie zásad všeobecnej ochrany prírody a krajiny.
15. Dodržať podmienky stanoviska Slovenského vodohospodárskeho podniku, š.p., OZ Košice, č. CZ 19632/2014 zo dňa 13.10.2014:
 - Križovanie vedenia s vodným tokom musí byť zrealizované v zmysle platných technických noriem.
 - Zachovať manipulačný priestor od brehovej čiary toku min. 5 m.
 - Počas výstavby a demontáže objektov neumiestňovať stavebný materiál do prietokového profilu vodného toku.
 - Prípadné zábery pozemkov v našej správe žiadame majetko-právne vysporiadať.
 - Ku kolaudačnému konaniu prizvať nášho zástupcu a predložiť porealizačné výškopisné a polohopisné zameranie skutočného vyhotovenia stavby s určením staničenia (rkm) v mieste križovania. Uvedenú dokumentáciu žiadame predložiť aj v digitálnej podobe (*.dgn, *.dwg).
16. Dodržať podmienky vyjadrenia Obvodného úradu pre cestnú dopravu a pozemné komunikácie Košice-okolie č. OU-KS-OCDPK-2014/011434 zo dňa 09.10.2014:
 - Ak v súvislosti s realizáciou stavby „Ždaňa – zriadenie TS5, VN a NN“ dôjde k stavebným prácam na ceste, resp. ku križovaniu vedenia s cestou III/068024 v obci Ždaňa, je potrebné požiadať cestný správny orgán o povolenie na zvláštne užívanie pozemnej komunikácie podľa § 8 a §18 zákona č.

135/1961 Zb. (cestný zákon) v platnom znení, § 11 a § 20 vyhlášky č. 35/1984 Zb., ktorou sa vykonáva cestný zákon.

- Ak by malo dôjsť počas realizácie prác k obmedzeniu premávky na uvedenej ceste, je potrebné požiadať cestný správny orgán o určenie dopravného značenia podľa § 3 ods. 5 písm. f) resp. o povolenie na uzávierku cesty podľa § 7 zákona č. 135/1961 Zb. (cestný zákon) v platnom znení a § 10 vyhlášky č. 35/1984 Zb., ktorou sa vykonáva cestný zákon.

- V prípade, ak by došlo k iným ako vyššie uvedeným činnostiam, ktorými môže dochádzať k styku s pozemnou komunikáciou, je potrebné túto činnosť prerokovať s cestným správnym orgánom ešte pred začatím prác.

17. Dodržať podmienky vyjadrenia Správy ciest KSK č. IU-2014/02071-2 zo dňa 13.10.2014:

- Pri projektovaní dodržať príslušné STN a technické predpisy.

- Rešpektovať výhľadové šírkové usporiadanie ciest v príslušnej kategórii v zmysle STN 73 6101.

- V prípade umiestnenia nových podperných bodov je potrebné ich umiestnenie navrhnúť čo najďalej od cestného telesa dotknutých ciest, rešpektovať výhľadové šírkové usporiadanie ciest v príslušnej kategórii v zmysle STN 73 61 10.

- Nevyhovujúce a nevyužitú podperné body odstrániť z cestného ochranného pásma.

- Pri križovaní vzdušného VN vedenia s cestou III/068024 dodržať voľnú prejazdnú výšku nad vozovkou v zmysle STN 33 3300 + 0,5 m z dôvodu rezervy pre výhľadové úpravy krytu vozovky.

- Výkop viditeľne označiť a zabezpečiť pred možným úrazom účastníkov cestnej premávky a chodcov.

- Po ukončení stavebnomontážnych prác uviesť okolitý terén do pôvodného stavu vrátane cestného príslušenstva.

- Investor je v plnom rozsahu zodpovedný za škody spôsobené na cestnom telese cesty III/068024 a za bezpečnosť cestnej premávky počas stavebných prác.

- Pred začatím stavebných prác investor je povinný požiadať Okresný úrad Košice-okolie, odbor cestnej dopravy a pozemných komunikácií o vydanie povolenia na zvláštne užívanie komunikácie v zmysle zákona č. 135/1961 Zb. o pozemných komunikáciách v znení neskorších predpisov.

- Po ukončení stavebných prác stavebník prizve správcu ciest /Ing. Ambrús č.t. 0917626479/ k prekontrolovaniu stavu k prevzatíu dotknutého úseku cesty.

- Kritické miesta prekonzultovať na tvári miesta za účasti investora, projektanta, zástupcu cestného správneho orgánu a správcu ciest.

- Súčasťou projektovej dokumentácie má byť aj Projekt dočasného dopravného značenia za účelom upovedomenia účastníkov cestnej premávky na práce na ceste počas realizácie.

18. Dodržať podmienky SPP-distribúcia, a.s., č. DPPRKe/3746/Ku zo dňa 10.10.2014:

- Pred začatím výkopových prác požiadať o presné vytyčenie plynárenských zariadení. Žiadosť o vytyčenie žiadame doručiť spolu s objednávkou min. 3 dni pred požadovaným termínom vytyčenia. Požadujeme pred vytyčením poskytnúť pracovníkom naše vyjadrenie.

- Pri prácach žiadame dodržiavať STN 38 6413, STN 38 6415, STN EN 1594, STN 73 6005, STN 38 6410, TPP 906 01, TPP 702 01, TPP 702 02, § 79 (ochranné pásmo) a § 80 (bezpečnostné pásmo) energetického zákona č. 251/2012 Z.z. (Ochranné pásma). Vyhl. MPSVaR SR č. 508/2009 Z.z. a ostatných súvisiacich noriem a predpisov.

- Pri predpokladanom stretnutí a pri križovaní našich plynovodných rozvodov žiadame vykonať ručný výkop. V prípade obnaženia plynovodných sietí je ich možné znova zasypať iba s našim súhlasom.

- Zakazujeme robiť výkopové práce v ochrannom pásme plynovodu v zmysle energetického zákona č. 251/2012 Z.z., kopacím mechanizmom. Výkopy realizovať len ručne.

- Podľa energetického zákona č. 251/2012 Z.z., TPP 7000 02, žiadame dodržať ochranné pásmo plynovodu.

- Žiadame dodržať nivelitu terénu kvôli dostatočnému krytiu plynovodu a plynových prípojok.

- Žiadame uložiť poklopy armatúr do novej nivelety cesty, chodníka, zelene.

- Žiadame bezpodmienečne dodržať priestorovú normu STN 73 6005.

- Žiadame, aby technický dozor investora priebežne kontroloval všetky náležité činnosti, ktoré budú prebiehať počas výstavby.

- Subjekt, ktorý vykonáva zemné práce v ochrannom pásme plynárenských zariadení je povinný dodržiavať povinnosti uvedené v zápise z vytyčovania plynárenských zariadení SPP-D, TPP 700 02 „Technické a bezpečnostné podmienky na predchádzanie poškodzovania plynárenských zariadení prevádzkovateľa distribučnej siete subjektmi tretej strany“.

- SPP-D dôrazne žiada pri realizácii zemných prác v ochranných pásmach plynárenských zariadení dodržiavať všetky povinnosti vyplývajúce z TPP 700 02.

- Pri prácach v ochrannom pásme a ku každému výkopu pri ktorom dôjde k obnaženiu plynovodu a prípojok, pred zasypáním žiadame prizvať pracovníkov SPP, a.s., na kontrolu stavu izolácie, obsypu a dodržania priestorovej normy (kontakt: p. Košš Karol č.t. 0905 519 167, Ing. Marcel Šálka č.t. 0907 725 966). Títo pracovníci budú uvedení v stavebnom povolení ako splnomocnení zástupcovia stavebníka pre umožnenie kontroly vykonávaných stavebných prác.

- Žiadame geodeticky zamerať všetky miesta križovania so zariadeniami v našej správe. Polohové

- zameranie v S-JTSK, výškové zameranie v Bpv. Požadujeme zameranie troch bodov (bod v mieste križovania a po jednom bode na každú stranu od nášho zariadenia).
- V prípade poškodenia izolácie na plynovodnom potrubí, žiadame bezodkladne informovať pracovníkov SPP-distribúcia, a.s., oddelenie prevádzky, aby sa tak predišlo novej korózii plynových rozvodov, úniku plynu a prípadnému výbuchu ZP.
19. Dodržať podmienky Krajského pamiatkového úradu Košice č. KPUKE-2014/16784-2/69088/PS zo dňa 27.10.2014:
 - V dostatočnom časovom predstihu oznámiť začiatok stavebných – výkopových prác a umožniť vstup na stavenisko.
 - Ak počas realizácie zemných prác bude odkrytý archeologický nález, je stavebník povinný postupovať v zmysle § 127 stavebného zákona, nález ihneď ohlásiť a urobiť nevyhnutné opatrenia na jeho ochranu, pokiaľ o ňom nerozhodne stavebný úrad po dohode s orgánom štátnej správy na ochranu pamiatkového fondu alebo archeologickým ústavom.
 20. Dodržať podmienky vyjadrenia VVS, a.s., č. 82303/2014/Ko zo dňa 07.10.2014:
 - Nad verejným vodovodom nesmie byť umiestnená žiadna podzemná ani nadzemná stavba – podperný bod vedenia a pod. Na základe tejto skutočnosti žiadame dodržať ochranné pásmo od steny potrubia vodovodu dané zákonom, t.j. DN 500 mm min. 1,50 m na obe strany. V miestach križovania alebo súbehu s našimi zariadeniami žiadame prevádzkať ručný výkop, z dôvodu možného poškodenia týchto zariadení.
 - Vodohospodárske zariadenie žiadame v plnom rozsahu rešpektovať a zachovať požiadavky platných STN 73 6005. Pre upresnenie, pred začatím zemných prác žiadame objednať vytýčenie našich zariadení verejného vodovodu, vrátane prípojok v teréne. K objednávke je potrebné predložiť kópiu situácie so zakreslenými sieťami. Termín vytýčenia vodovodu dohodnúť u p. Béreša č.t. 0902 968 261.
 21. Dodržať podmienky stanoviska Ministerstva obrany SR, Agentúra správy majetku, č. ASMdpV-1-784/2014 zo dňa 25.09.2014:
 - Ak dôjde k zmenám, alebo ak realizácia stavby nebude začatá do dvoch rokov od vydania stavebného povolenia, je potrebné požiadať o nové záväzné stanovisko.
 22. Dodržať podmienky stanoviska Ministerstva obrany SR, Agentúra správy majetku, č. ASMdpV-1-784/2014 zo dňa 25.09.2014:
 - Ak dôjde k zmenám, alebo ak realizácia stavby nebude začatá do dvoch rokov od vydania stavebného povolenia, je potrebné požiadať o nové záväzné stanovisko.
 23. Dodržať podmienky stanoviska OR HaZZ v Košiciach č. ORHZ-KE3-2432-001/2014 zo dňa 01.12.2014:
 - OR HaZZ v Košiciach súhlasí s riešením požiadaviek protipožiarnej bezpečnosti stavieb bez pripomienok.
 - Toto stanovisko nenahrádza stanovisko orgánu štátneho požiarneho dozoru pre konanie nasledujúce podľa stavebného zákona.
 24. Dodržať podmienky odborného stanoviska TÜV SÜD Slovakia s.r.o., č. 0277/40/15/ET/OS/T zo dňa 18.02.2015:
 - V schválenej technickej konštrukčnej dokumentácii a v predpisoch použitých pri návrhu a posudzovaní zariadenia nedôjde k zmenám ovplyvňujúcim bezpečnosť posudzovaného zariadenia.
 - Budú dodržané ustanovenia vyhlášky MPSVR SR č. 508/2009 Z.z v znení neskorších predpisov, predpisy, technické normy tu uvedené.
 - Zariadenie (EZ skupiny A) môže byť prevádzkované len na základe vykonanej úradnej skúšky.
 25. Stavebník bude stavbu realizovať dodávateľsky. Stavebník oznámi zhotoviteľa stavby stavebnému úradu do pätnástich dní po skončení výberového konania.
 26. Stavebnomontážne práce bude dodávateľ stavby vykonávať podľa platných technologických postupov a v súlade s platnými bezpečnostnými a prevádzkovými predpismi a normami STN.
 27. Pri uskutočňovaní stavby je nutné dodržiavať predpisy týkajúce sa bezpečnosti práce a technických zariadení a dbať na ochranu zdravia osôb na stavenisku.
 28. V zmysle ust. § 75 ods. 1 stavebného zákona: Pred začatím stavby, zmeny stavby, terénnych úprav a ťažobných prác na povrchu musí stavebník zabezpečiť vytýčenie stavieb fyzickou osobou alebo právnickou osobou oprávnenou vykonávať geodetické a kartografické činnosti a autorizačné overenie vybraných geodetických a kartografických činností autorizovaným geodetom a kartografom. V zmysle ust. § 75a ods. 4 stavebného zákona: Doklady o vytýčení priestorovej polohy predloží stavebník stavebnému úradu pri kolaudácii.
 29. Pri výstavbe musia byť dodržané všeobecnotechnické požiadavky na výstavbu a príslušné technické normy a použité len vhodné stavebné výrobky v súlade s ustanoveniami zákona č. 90/1998 Z. z. o stavebných výrobkoch v znení neskorších predpisov.
 30. Stavebník je povinný dbať na to, aby pri uskutočňovaní stavebných prác nedošlo ku spôsobeniu škody na cudzích nehnuteľnostiach a majetku.
 31. Stavba bude dokončená v termíne do dvoch rokov odo dňa nadobudnutia právoplatnosti rozhodnutia. V prípade potreby požiada stavebník stavebný úrad o predĺženie lehoty na dokončenie

- stavby ešte pred jej uplynutím.
32. V prípade archeologického nález na stavenisku je stavebník povinný zastaviť stavebné práce a ohlásiť nález na Krajský pamiatkový úrad Košice, Hlavná 25, Košice.
 33. Stavebník je povinný oznámiť začatie stavby príslušnému stavebnému úradu.
 34. Dokončenú stavbu je možné užívať len na základe kolaudačného rozhodnutia. Stavebník upozorní stavebný úrad, že elektrické vedenie bude odovzdané do skúšobnej prevádzky postupne počas vykonávania prác a požiada o súhlas, aby skúšobná prevádzka častí elektrického rozvodu bola začatá pred vydaním kolaudačného rozhodnutia.

Konštatuje sa, že účastníci konania nepodali žiadne námietky ani zásadné pripomienky proti realizácii predmetnej stavby.

So stavbou možno začať až po nadobudnutí právoplatnosti tohoto rozhodnutia. V zmysle § 67 stavebného zákona stavebné povolenie stráca platnosť, ak sa so stavbou nezačalo do 2 rokov odo dňa, keď nadobudlo právoplatnosť.

Odôvodnenie

Dňa 26.01.2015 obdržala obec Ždaňa žiadosť stavebníka Východoslovenská distribučná, a.s., so sídlom Mlynská 31, 042 91 Košice, zastúpenej spoločnosťou Enerpro s.r.o, so sídlom Miškovecká 6, 040 11 Košice, o vydanie stavebného povolenia pre líniovú stavbu: „Ždaňa – zriadenie TS5, VN a NN, PS01 – Trafostanica, SO01 – Silnoprúdové elektrické rozvody-nové“, na pozemku KN-C parc. č. 1253 (KN-E parc. č. 253/2), katastrálne územie Ždaňa.

Na predmetnú stavbu bolo obcou Ždaňa vydané Rozhodnutie o umiestnení stavby č. 620/2014-Žd zo dňa 24.11.2014, ktoré nadobudlo právoplatnosť dňa 30.12.2014.

Podľa ust. § 58 ods. 2 stavebného zákona: Stavebník musí preukázať, že je vlastníkom pozemku alebo že má k pozemku iné právo podľa § 139 ods. 1 tohto zákona, ktoré ho oprávňuje zriadiť na ňom požadovanú stavbu. To neplatí, ak tieto skutočnosti preukázal v územnom konaní a po právoplatnosti územného rozhodnutia nedošlo k zmene.

Východoslovenská distribučná, a.s., so sídlom Mlynská 31, 042 91 Košice, IČO 36599361, ako držiteľ povolenia na podnikanie v energetike a stavebník stavby môže v zmysle § 11 ods. 1 písm. f) zákona č. 251/2012 Z.z. o energetike a o zmene a doplnení niektorých zákonov v platnom znení v nevyhnutnom rozsahu a vo verejnom záujme zriaďovať na cudzích pozemkoch mimo zastavaného územia obce elektrické vedenie a elektroenergetické zariadenie prenosovej sústavy a distribučnej sústavy, plynovody a plynárenské zariadenia prepravnej siete, distribučnej siete, zásobníka a zariadení určených na ich ochranu, zabránenie ich porúch alebo havárií, alebo na zmiernenie dôsledkov porúch alebo havárií na ich ochranu, zabránenie ich porúch alebo havárií, alebo na zmiernenie dôsledkov porúch alebo havárií na ochranu života, zdravia a majetku osôb. Pri povoľovaní takej stavby stavebný úrad rozhodne o podmienkach za akých možno stavbu uskutočniť a prevádzkovať na cudzom pozemku. Oprávnenia stavebníka na uskutočnenie stavby vznikajú nadobudnutím právoplatnosti takého rozhodnutia. Podľa ust. § 11 ods. 5 citovaného zákona o energetike povinnosti zodpovedajúce oprávneniam podľa odseku 1 sú vecnými bremenami spojenými s vlastníctvom nehnuteľnosti (iné právo v zmysle § 139 stavebného zákona).

Tunajší úrad oznámil dňa 04.02.2015 formou verejnej vyhlášky (nakoľko sa jedná o líniovú stavbu) v súlade s ust. § 61 ods. 2, ods. 3 a ods. 4 stavebného zákona známym účastníkom konania a dotknutým orgánom štátnej správy začatie stavebného konania, a určil lehotu 7 pracovných dní na uplatnenie námietok a pripomienok zo strany účastníkov konania. V priebehu konania neboli zo strany účastníkov konania uplatnené žiadne námietky ani pripomienky k realizácii predmetnej stavby.

K žiadosti boli pripojené nasledujúce doklady a vyjadrenia:

- projektová dokumentácia stavby v dvoch vyhotoveniach, vypracovaná Ing. Stanislavom Počuchom v januári 2015,
- kópia právoplatného rozhodnutia o umiestnení stavby č. 620/2014-Žd zo dňa 24.11.2014,
- záväzná stanoviská dotknutých orgánov:
 - Okresný úrad Košice-okolie, Odbor starostlivosti o ŽP, č. OU-KS-OSZP2014/012405 zo dňa 30.10.2014,
 - Okresný úrad Košice-okolie, Odbor cestnej dopravy a pozemných komunikácií č. OU-KS-OCDPK-2014/011434 zo dňa 09.10.2014,
 - Správa ciest KSK č. IU-2014/02071-2 zo dňa 13.10.2014,
 - Krajský pamiatkový úrad Košice č. KPUKE-2014/16784-2/69088/PS zo dňa 27.10.2014,

- obec Ždaňa, stanovisko č. 557/2014 zo dňa 01.10.2014,
- Ministerstvo obrany SR, Agentúra správy majetku, det. prac. Východ č. ASMdpV-1-784/2014 zo dňa 25.09.2014,
- SVP, š. p., OZ Košice, č. CZ 19632/2014 zo dňa 13.10.2014,
- VVS, a.s., č. 82303/2014/Ko zo dňa 07.10.2014,
- SPP-distribúcia, a.s., č. DPPRKe/3746/Ku zo dňa 10.10.2014,
- Slovak Telekom, a.s., č. 6611405507 zo dňa 30.09.2014,
- stanovisko OR HaZZ v Košiciach č. ORHZ-KE3-2432-001/2014 zo dňa 01.12.2014,
- odborné stanovisko TÜV SÜD Slovakia s.r.o., č. 0277/40/15/ET/OS/T zo dňa 18.02.2015,
- splnomocnenie VSD, a.s., na zastupovanie v konaní zo dňa 29.09.2014,
- doklad o zaplatení správneho poplatku.

Obec Ždaňa preskúmala predloženú žiadosť o stavebné povolenie z hľadísk uvedených v ustanoveniach § 62 ods. 1 a 2 stavebného zákona, v súlade s § 8 a § 9 vyhlášky MŽP SR č. 453/2000 Z.z., ktorou sa vykonávajú niektoré ustanovenia stavebného zákona, v súlade s vyhláškou MŽP SR č. 532/2002 Z.z., ktorou sa ustanovujú podrobnosti o všeobecných technických požiadavkách na výstavbu a o všeobecných technických požiadavkách na stavby užívané osobami s obmedzenou schopnosťou pohybu a orientácie a posúdila aj vyjadrenia účastníkov konania a dotknutých orgánov štátnej správy a organizácií. Dokumentácia stavby spĺňa všeobecnotechnické požiadavky na výstavbu a príslušné technické normy.


Stavebný úrad v priebehu konania nezistil dôvody, ktoré by bránili povoleniu stavby. Vyjadrenia dotknutých orgánov štátnej správy a organizácií nie sú záporné ani protichodné a ich pripomienky boli zahrnuté do podmienok tohto rozhodnutia. Uskutočnením stavby nie sú ohrozené záujmy spoločnosti ani neprimerane obmedzené, či ohrozené práva a právom chránené záujmy účastníkov konania, preto bolo potrebné rozhodnúť tak, ako sa uvádza vo výrokovvej časti tohoto rozhodnutia.

Správny poplatok vo výške 100 € bol zaplatený v zmysle pol. 60 písm. g) Sadzobníka správnych poplatkov, ktorý tvorí súčasť zákona č. 145/1995 Z. z. o správnych poplatkoch v znení neskorších právnych predpisov.

Poučenie

Proti tomuto rozhodnutiu sa možno podľa § 53 a násl. správneho poriadku odvolať. Odvolanie sa podáva v lehote do 15 dní odo dňa jeho doručenia na Obec Ždaňa, Jarmočná 118/4, 044 11 Ždaňa.

Toto rozhodnutie je možné preskúmať súdom až po vyčerpaní riadnych opravných prostriedkov.



Ing. Ján Kokarda
starosta obce

Prílohy:

1x overená projektová dokumentácia pre stavebníka
1x situácia

Doručí sa:

1. stavebník: VSD, a.s., Mlynská 31, 042 91 Košice zastúpený Enerpro s.r.o., Miškovecká 6, 040 11 Košice
2. projektant: Ing. Stanislav Počuch, Enerpro s.r.o., Miškovecká 6, 040 11 Košice
3. SVP, š.p., Radničné námestie 8, 969 55 Banská Štiavnica
4. SVP, š.p., OZ Košice, Ďumbierska 14, 041 59 Košice
5. SVP, š.p., OZ Košice, Medzi mostami 2, 041 59 Košice

Na vedomie:

6. Okresný úrad Košice-okolie, Odbor cestnej dopravy a pozemných komunikácií, Hroncova 13, 041 70 Košice
7. Správa ciest KSK, Ostrovského 1, 040 01 Košice
8. Okresný úrad Košice-okolie, Odbor starostlivosti o ŽP, Hroncova 13, 041 70 Košice
9. SPP-distribúcia, a.s., Mlynské nivy 44/B, 825 11 Bratislava
10. VVS, a.s., Komenského 50, 042 48 Košice
11. Slovak Telekom, a.s., Poštová 18, 040 01 Košice
12. Ministerstvo obrany SR, Agentúra správy majetku, Detašované pracovisko východ, Komenského 39/A, 041 70 Košice
13. OR HaZZ v Košiciach, Požiarnická 4, 040 01 Košice
14. Krajský pamiatkový úrad Košice, Hlavná 25, 040 01 Košice
15. Obec Ždaňa, Jarmočná 118/4, 044 11 Ždaňa

Toto rozhodnutie sa podľa § 69 ods. 2 stavebného zákona oznamuje účastníkom konania verejnou vyhláškou a musí byť po dobu **15 dní** vyvesené na úradnej tabuli správneho orgánu a na internetovej stránke obce Ždaňa <http://www.zdana.sk/-verejne-vyhlasiky>. Posledný deň tejto lehoty je dňom doručenia.

Úradná tabuľa

Dátum vyvesenia: 6. 3. 2015

RA

Dátum zvesenia:

Pečiatka a podpis oprávnenej osoby:

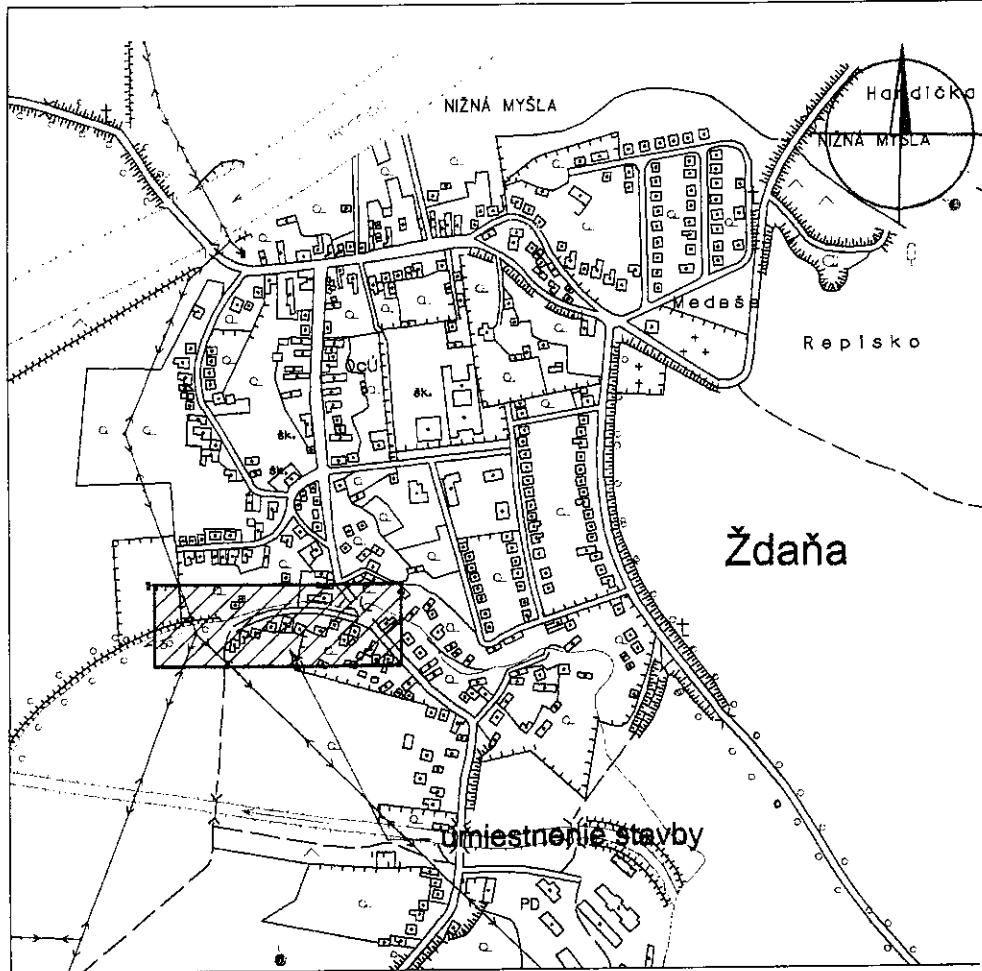
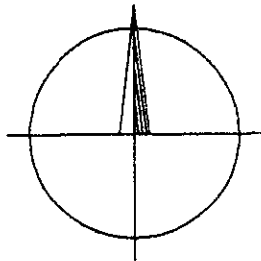
Internetová stránka: <http://www.zdana.sk/-verejne-vyhlasiky>

Dátum vyvesenia: 6. 3. 2015

Ry

Dátum zvesenia:

Pečiatka a podpis oprávnenej osoby:



Celková situácia M 1 : 10 000

503 - mapa KN-C
5503 - mapa U0-E

Objekt Ždaňa

Projekt schválený

Rozhodnutím č. 65/2015 - 50

Dňa: 5. 9. 2015

NÁMRAZOVÁ OBLASŤ : VN - N1, NN ľahká
 ZNEČISTENIE OBLASTI: stredné - Z II.

VN: 3 ~ 22 kV 50 Hz

NN: 3/PEN ~ 400/230 V 50 Hz TN-C

VO: 1/PEN ~ 230 V 50 Hz TN-C


OCHRANA PRED ÚRAZOM ELEKTRICKÝM PRÚDOM:

BEZPEČNOSTNÉ OPATRENIA VN (STN 33 320):

- ochrana pred dotykom živých častí - umiestnením mimo dosahu
- ochrana pred dotykom neživých častí - uzemnením


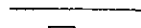


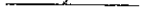







OCHRANNÉ OPATRENIA NN (STN 33 2000-4-4):


- samočinné odpojenie napájania
- dvojitá alebo zosilnená izolácia



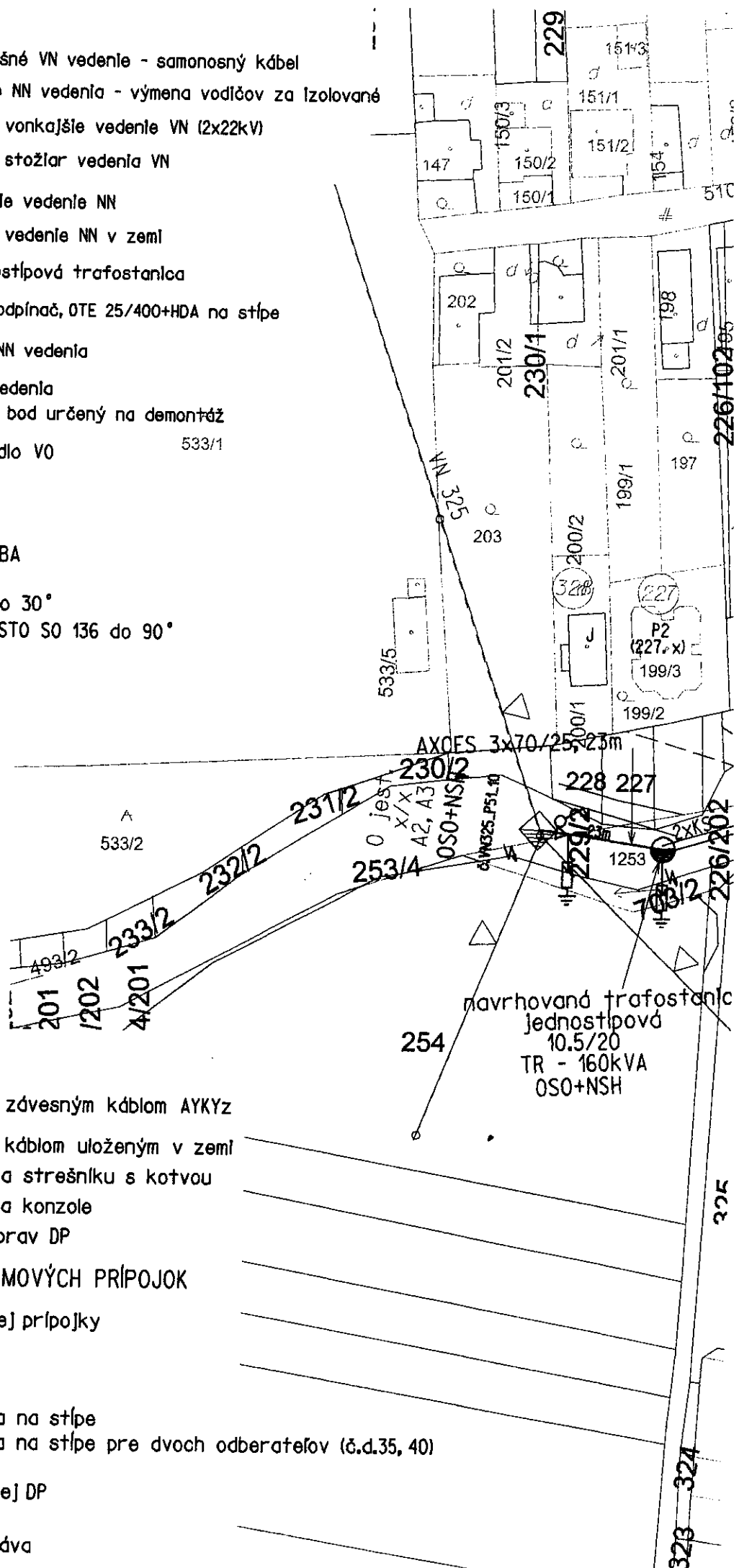
Vypracoval:	Ing. Stanislav Počuch	ENERPRO s.r.o.	
Projektant:	Ing. Stanislav Počuch		
Investor:	Východoslovenská distribučná, a.s.	Čís.zak.:	-
Miesto:	Ždaňa	Stupeň:	PDSK
Stavba:	Ždaňa - zriadenie TS5, VN a NN	Dátum:	01/2015
		Formát:	3xA4
Objekt:		Mierka:	1:1 000
Obsah:	Situácia- montážny výkres		

Legenda

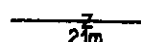
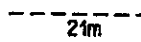


-  - projektované vzdušné VN vedenie - samonosný kábel
-  - úprava vonkajšieho NN vedenia - výmena vodičov za izolované
-  - jestvujúce dvojité vonkajšie vedenie VN (2x22kV)
-  - jestvujúci mrežový stožiar vedenia VN
-  - jestvujúce vonkajšie vedenie NN
-  - jestvujúce káblové vedenie NN v zemi
-  - projektovaná jednotipová trafostanica
-  - navrhovaný zvislý odpínač, OTE 25/400+HDA na stĺpe
-  - projektovaný stĺp NN vedenia
-  - jestvujúci stĺp NN vedenia
-  - jestvujúci podperný bod určený na demontáž
-  - jestvujúce svetidlo V0

- KS - kotevná svorka ELBA
- NS - nosná svorka ELBA
- ZS3 - závesná svorka do 30°
- ZS9 - závesná svorka ENSTO S0 136 do 90°
-  - zvodnice prepätia NN

533/1

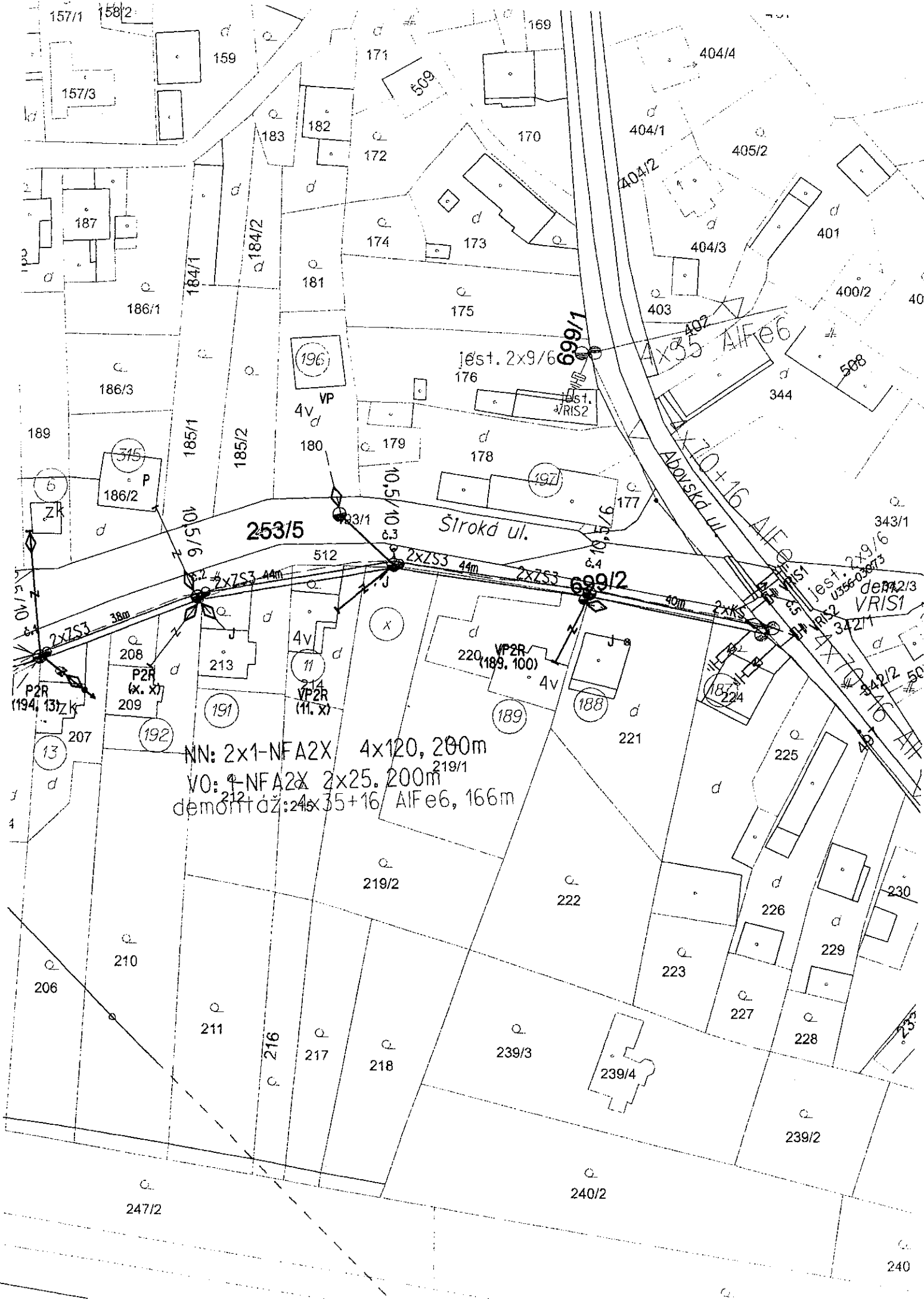


DOMOVÉ PRÍPOJKY (DP)

-  - DP realizovaná závesným káblom AYKYz
-  - DP realizovaná káblom uloženým v zemi
-  - ukončenie DP na strešniku s kotvou
-  - ukončenie DP na konzole
- VSKP - kód rozsahu úprav DP

KÓDY ROZSAHU MONTÁŽE DOMOVÝCH PRÍPOJOK

- V - výmena vodičov domovej prípojky
- S - Nový strešník
- K - Nová kotva strešníka
- E - Nová vzpera strešníka
- P - Nová poistková skrinka na stĺpe
- P2(35,40) - Nová poistková skrinka na stĺpe pre dvoch odberateľov (č.d.35, 40)
- R - Rozpojovacia skrinka
- Z - Znovumontáž [jestvujúcej] DP
- prep - preponky
- J - Jestvujúca prípojka ostáva



NN: 2x1-NFA2X 4x120, 200m
 VO: 1-NFA2X 2x25, 200m^{219/1}
 demontáž: 2x35+16 AIFe6, 166m²¹²

Široka ul.

Adolfska ul.

253/5

699/2

699/1

jest. 2x9/6

176

jest. VRIS2

4x35 AIFe6

186/3

186/2

186/1

185/1

185/2

184/2

184/1

183

182

181

180

179

178

177

176

175

174

173

172

171

169

159

158/2

157/3

157/1

156

155

154

153

152

151

150

149

148

147

146

145

144

143

142

141

140

139

138

137

136

135

134

133

132

131

130

129

128

127

126

125

124

123

122

121

120

119

118

117

116

115

114

113

112

111

110

109

108

107

106

105

104

103

102

101

100

99

98

97

96

95

94

93

92

91

90

89

88

87

86

85

84

83

82

81

80

79

78

77

76

75

74

73

72

71

70

69

68

67

66

65

64

63

62

61

60

59

58

57

56

55

54

53

52

51

50

49

48

47

46

45

44

43

42

41

40

39

38

37

36

35

34

33

32

31

30

29

28

27

26

25

24

23

22

21

20

19

18

17

16

15

14

13

12

11

10

9

8

7

6

5

4

3

2

1