



MINISTERSTVO
ŽIVOTNÉHO PROSTREDIA
SLOVENSKEJ REPUBLIKY

Sekcia ochrany prírody, biodiverzity a krajiny
Odbor ochrany prírody

Váš list číslo/zo dňa	Naše číslo	Vybavuje/kontakt	Bratislava
	9177/2020-6.1	Kováčiková/02 5956	16.09.2020
	46007/2020	2322	

Vec

Oznámenie o prerokovaní zaradenia lokality SKUEV4010 Dolný tok Hornádu do národného zoznamu území európskeho významu – VEREJNÁ VYHLÁŠKA

Týmto Vám oznamujeme, že dňa 14. októbra 2020 sa, v súlade s § 27 ods. 3 zákona č. 543/2002 Z. z. o ochrane prírody a krajiny v znení neskorších predpisov, uskutoční **prerokovanie zaradenia navrhovaného územia európskeho významu SKUEV4010 Dolný tok Hornádu do národného zoznamu** území európskeho významu s vlastníckmi, správcami, nájomcami pozemkov dotknutých zamýšľanou ochranou. Predmetmi ochrany v SKUEV4010 Dolný tok Hornádu sú druhy európskeho významu, predovšetkým hrúz fúzatý (*Gobio (Romanogobio) uranoscopus*), hrúz Kesslerov (*Gobio (Romanogobio) kessleri*), hrúz Vladykov (*Romanogobio vladykovi*), hlaváč bieloplutvý (*Cottus gobio*), mrena karpatská (*Barbus carpathicus*), plž podunajský (*Cobitis elongatoides*), plž vrchovský (*Sabanejewia balcanica*) a lopatka dúhová (*Rhodeus amarus*).

Prerokovanie, ktoré bude z poverenia Ministerstva životného prostredia Slovenskej republiky viesť príslušný okresný úrad v sídle kraja – Okresný úrad Košice, odbor starostlivosti o životné prostredie, sa uskutoční **dňa 14. októbra 2020 so začiatkom o 9:00 hod na Okresnom úrade Košice v miestnosti č. 101 (budova A):**

1. základné údaje o SKUEV4010 Dolný tok Hornádu
2. odôvodnenie zaradenia SKUEV4010 Dolný tok Hornádu do národného zoznamu
3. obmedzenia vyplývajúce zo zaradenia SKUEV4010 Dolný tok Hornádu do národného zoznamu
4. spôsob náhrady za obmedzenie bežného obhospodarovania
5. vyjadrenie vlastníkov, správcov, nájomcov dotknutých pozemkov k zaradeniu SKUEV4010 Dolný tok Hornádu do národného zoznamu.

Toto oznámenie sa doručuje **verejnou vyhláškou zverejnenou** na úradnej tabuli Ministerstva životného prostredia Slovenskej republiky, na webovej stránke ministerstva - <https://www.minzp.sk/uradna-tabula/>.

Prílohami tohto oznámenia sú **mapy navrhovaného SKUEV4010 Dolný tok Hornádu a zoznamy parciel podľa registra „C“ a „E“ katastra nehnuteľností** (stav k 31.12.2019), ktoré celé alebo časťou do tejto lokality zasahujú.

Bližšie informácie o prerokovaní Vám môže poskytnúť **Štátna ochrana prírody Slovenskej republiky** – Regionálne centrum ochrany prírody v Prešove (kontaktná osoba: RNDr. Ema Gojdičová, tel. č.: + 421 903 298 343, e-mail: ema.gojdicova@sopsr.sk), resp. **Okresný úrad v sídle kraja Košice** (kontaktná osoba: RNDr. Darina Barabasová, tel. č.: 055/6001 384, e-mail: darina.barabasova@minv.sk).


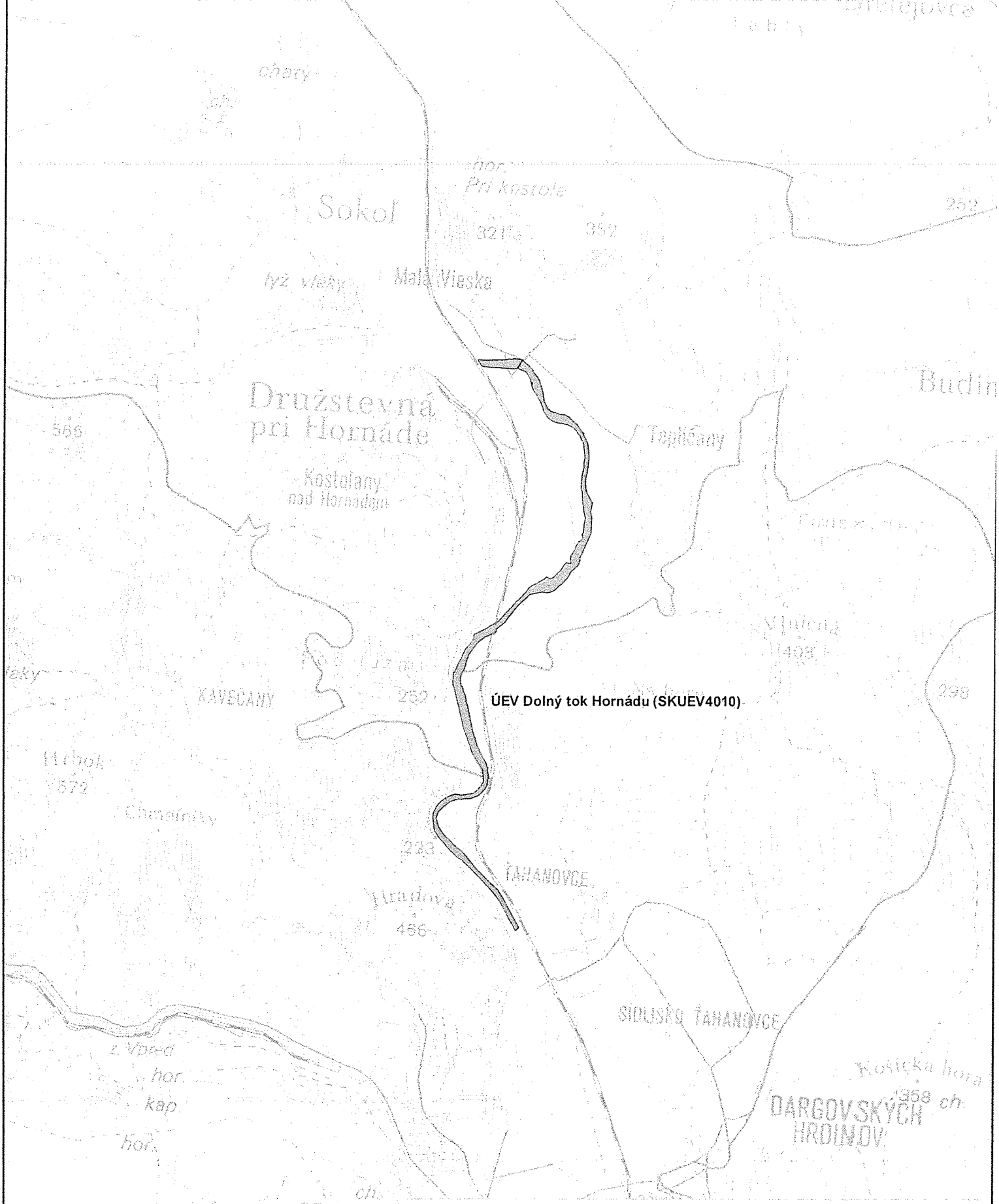
S pozdravom

MINISTERSTVO
ŽIVOTNÉHO PROSTREDIA
Námestie Ľudovíta Štúra 1
812 35 BRATISLAVA
RNDr. Jana Durkošová
riaditeľka odboru ochrany prírody



Prílohy:

- mapa 1 a 2 navrhovaného územia európskeho významu SKUEV4010 Dolný tok Hornádu
- zoznam parciel, ktoré celé alebo časťou zasahujú do navrhovaného SKUEV4010 Dolný tok Hornádu podľa registra „C“ katastra nehnuteľností (stav k 31.12.2019), v členení podľa katastrálnych území (spolu s informáciou o súčasnom a navrhovanom stupni ochrany)
- zoznam parciel, ktoré celé alebo časťou zasahujú do navrhovaného SKUEV4010 Dolný tok Hornádu podľa registra „E“ katastra nehnuteľností (stav k 31.12.2019), v členení podľa katastrálnych území (spolu s informáciou o súčasnom a navrhovanom stupni ochrany)

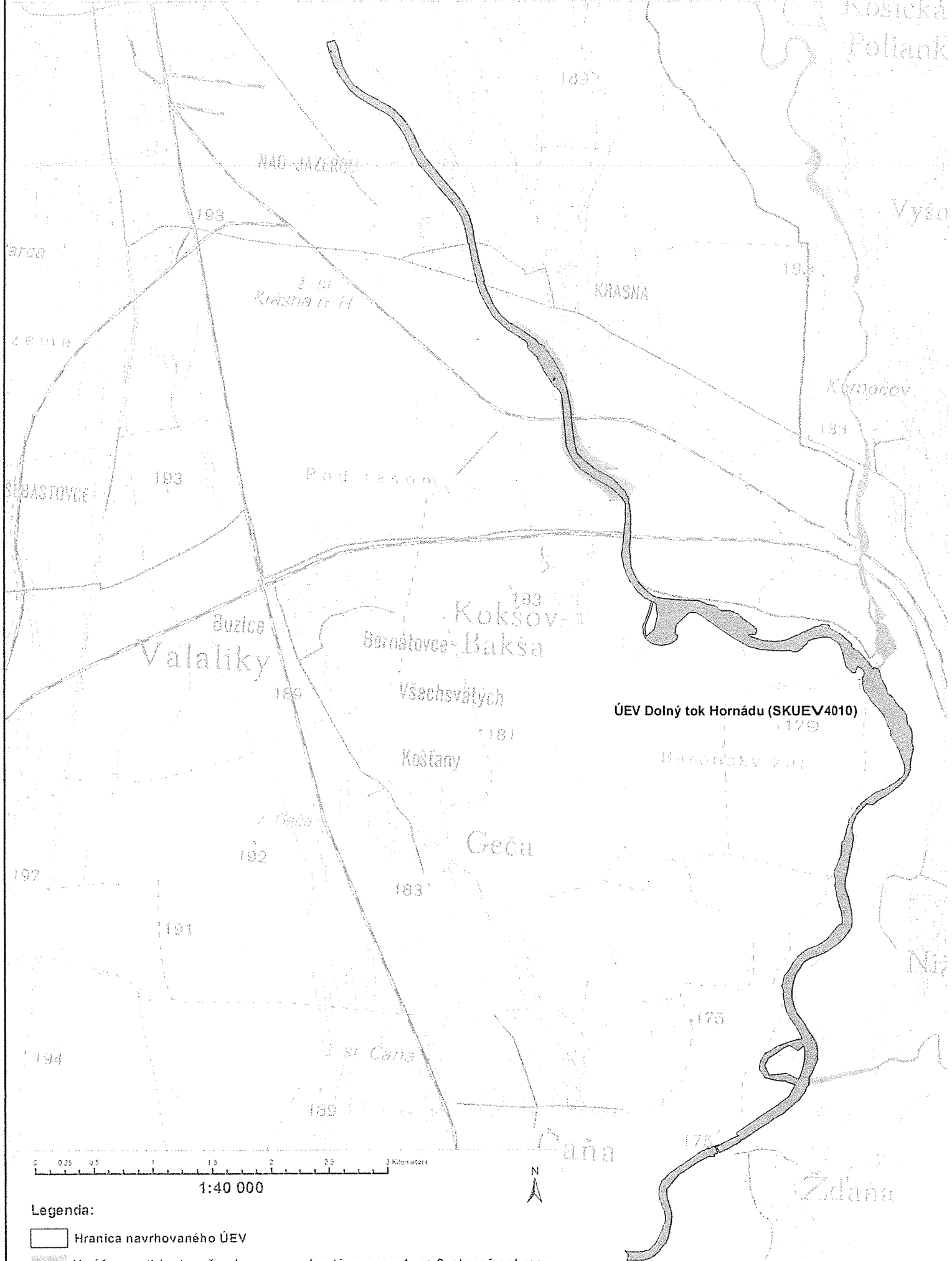
Navrhované územie európskeho významu SKUEV4010 Dolný tok Hornádu - mapa 1



Legenda:

-  Hranica navrhovaného ÚEV
-  V súčasnosti 1. stupeň ochrany - navrhnutá zmena z 1. na 2. stupeň ochrany

Navrhované územie európskeho významu SKUEV4010 Dolný tok Hornádu - mapa 2



Legenda:

- Hranica navrhovaného ÚEV
- V súčasnosti 1. stupeň ochrany - navrhnutá zmena z 1. na 2. stupeň ochrany

**Zoznam parciel, ktoré celé alebo časťou zasahujú do navrhovaného SKUEV4010 Dolný tok
Hornádu podľa registra „C“ katastra nehnuteľností (stav k 31.12.2019)**

Katastrálne územie:

Čaňa, Čermeľ, Kokšov-Bakša, Kostofany nad Hornádom, Krásna, Malá Vieska, Nižná Myšľa, Ťahanovce, Tepličany, Ždaňa

Vymedzenie stupňov územnej ochrany podľa parciel a katastrálnych území:

Navrhovaný stupeň ochrany: 2

Súčasný stupeň ochrany: 1

Katastrálne územie: Čaňa

Parcely: 1895, 1990

Navrhovaný stupeň ochrany: 2

Súčasný stupeň ochrany: 1

Katastrálne územie: Čermeľ

Parcely: 2308/1

Navrhovaný stupeň ochrany: 2

Súčasný stupeň ochrany: 1

Katastrálne územie: Kokšov-Bakša

Parcely: 446, 448/1, 448/2, 620, 791/6

Navrhovaný stupeň ochrany: 2

Súčasný stupeň ochrany: 1

Katastrálne územie: Kostofany nad Hornádom

Parcely: 1236, 1237/1, 900

Navrhovaný stupeň ochrany: 2

Súčasný stupeň ochrany: 1

Katastrálne územie: Krásna

Parcely: 1945/1, 1945/2, 3468/1- časť, 3468/28, 3468/98, 3505, 3507/2, 3519/1, 3521/9, 8111

Navrhovaný stupeň ochrany: 2

Súčasný stupeň ochrany: 1

Katastrálne územie: Malá Vieska

Parcely: 602, 622/3, 622/4- časť, 622/5

Navrhovaný stupeň ochrany: 2

Súčasný stupeň ochrany: 1

Katastrálne územie: Nižná Myšľa

Parcely: 621, 628/1, 628/3, 628/4, 631, 633- časť, 636/1- časť, 642/1, 642/3, 642/4, 644, 645, 670/1- časť, 670/4, 672- časť, 674/1, 674/3, 674/4, 674/5, 674/6, 681- časť, 762, 766, 791/2- časť, 791/3, 791/4, 791/5, 794, 873

Navrhovaný stupeň ochrany: 2

Súčasný stupeň ochrany: 1

Katastrálne územie: Ťahanovce

Parcely: 2212/1

Navrhovaný stupeň ochrany: 2

Súčasný stupeň ochrany: 1

Katastrálne územie: Tepličany

Parcely: 1720/1, 651

Navrhovaný stupeň ochrany: 2

Súčasný stupeň ochrany: 1

Katastrálne územie: Ždaňa

Parcely: 1280/3- časť, 492/1, 492/10

**Zoznam parciel, ktoré celé alebo časťou zasahujú do navrhovaného SKUEV4010 Dolný tok
Hornádu podľa registra „E“ katastra nehnuteľností (stav k 31.12.2019)**

Katastrálne územie:

Čaňa, Kokšov-Bakša, Kostofany nad Hornádom, Krásna, Malá Vieska, Nižná Myšľa

Vymedzenie stupňov územnej ochrany podľa parciel a katastrálnych území:

Navrhovaný stupeň ochrany: 2

Súčasný stupeň ochrany: 1

Katastrálne územie: Čaňa

Parcely: 1-517- časť, 1-518- časť

Navrhovaný stupeň ochrany: 2

Súčasný stupeň ochrany: 1

Katastrálne územie: Kokšov-Bakša

Parcely: 220/101, 220/102, 220/103, 236/2, 237/2, 240/2, 241/2, 242, 243/2, 244/2, 246/1, 247, 250/1, 251/1, 254, 4-2759/1, 618/2, 621, 622/2, 622/4, 622/5

Navrhovaný stupeň ochrany: 2

Súčasný stupeň ochrany: 1

Katastrálne územie: Kostofany nad Hornádom

Parcely: 387/1- časť, 388/1- časť, 389/1- časť, 390/1- časť, 391/1- časť, 398/1- časť, 399/1- časť, 402, 404, 729/1- časť, 729/2- časť, 729/3- časť, 730/1

Navrhovaný stupeň ochrany: 2

Súčasný stupeň ochrany: 1

Katastrálne územie: Krásna

Parcely: 1-2724, 1-3278/505- časť, 1-3278/506

Navrhovaný stupeň ochrany: 2

Súčasný stupeň ochrany: 1

Katastrálne územie: Malá Vieska

Parcely: 1-1686/100, 1-1686/101, 1-1686/111, 1-1686/121, 1-1686/131, 1-1686/141, 1-1686/151, 1-1686/161, 1-1686/171, 1-1686/181, 1-1686/191, 1-1686/200, 1-1686/201, 1-1686/211, 1-1686/221, 1-1686/231, 1-1686/241, 1-1686/300, 1-1686/400, 1-1686/500, 1-1686/600, 1-1686/700, 1-1686/900, 1-1720/2, 191/3, 193/2- časť, 194/2- časť, 195/2- časť, 196/2- časť, 197/2- časť, 198/2- časť, 199/2- časť, 200/2- časť, 201/2, 202/2, 203/2, 204/2, 205/2, 206/2, 207/2, 208/2, 209/2, 210/2

Navrhovaný stupeň ochrany: 2

Súčasný stupeň ochrany: 1

Katastrálne územie: Nižná Myšľa

Parcely: 1822/1- časť, 1827/2, 1828/2, 1829/2, 1830/2, 1831/151, 1831/901, 1835/2, 2576- časť, 2577/1- časť, 2578, 2579- časť, 2580, 2581- časť, 2582- časť, 2583- časť, 2584- časť, 2585- časť, 2586- časť, 2588/1- časť, 2588/2- časť, 2589- časť, 2592- časť, 2593- časť, 2596- časť, 2597- časť, 2598- časť, 2599- časť, 2600- časť, 2601- časť, 2602- časť, 2603- časť, 2604- časť, 2605- časť, 2608- časť, 2609- časť, 2610- časť, 2611- časť, 2612- časť, 2613- časť, 2615- časť, 2616- časť, 2617- časť, 2618- časť, 2619- časť, 2620- časť, 2621- časť, 2622- časť, 2623- časť, 2624- časť, 2625/1- časť, 2676- časť, 2677, 2678- časť, 2679/1- časť, 2679/2, 2683, 2730, 2734/1, 2734/2, 2735/1, 2735/2- časť, 2737/1, 2737/2- časť, 2738- časť, 2740, 2741/1, 2741/4, 2741/5- časť, 2742/1, 2742/2- časť, 2743, 2744, 2745, 2746, 2839/1,

2839/2, 2839/4, 2840/1- část, 2840/2, 2841- část, 2843- část, 2926- část, 2937/1- část, 2937/102,
2939- část, 2941/2- část, 2969- část, 2970- část, 3249/3- část, 3250/1- část, 3269/1, 3269/2, 3269/3,
3278/15, 3278/2, 3278/4- část, 3278/5, 3278/8- část, 3278/9- část